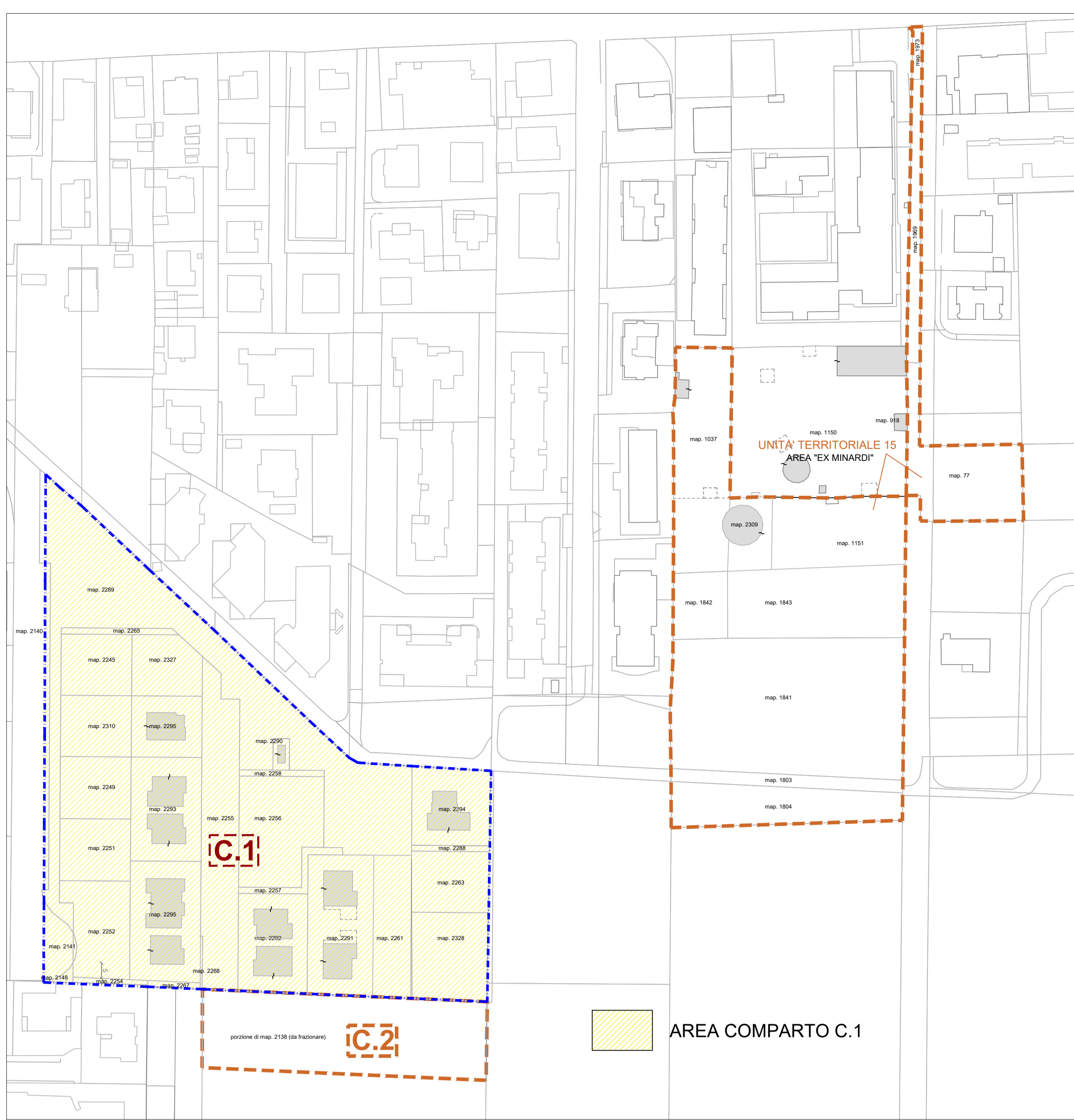


Progetto:  
 Accorpamento Comparto C.1 e C.2 e SUL area ad edificabilità differita "Ex Pera" e modifiche conseguenti all'articolazione funzionale del Comparto C del Piano Particolareggiato del Parco della Cesanella.  
 Località:  
 Parco della Cesanella  
 Senigallia (AN)  
 Tavola:  
**t.01\_int.**  
 Oggetto:  
 Superficie territoriale del Comparto unificato C.

Scala:  
 1:1000  
 Data:  
 25/11/2019  
 Committente:  
 IL PARCO VERDE-AZZURRO s.r.l.

Progettisti:  
 Arch. Daniele FRULLA  
 Arch. Luca GRANARELLI

File:  
 W:\M\CL\02\datadiretta\02\_Sync\0219\COMPARTO 2 MINARDI e PERA\inzeleste VARIANTE NOV 2019\parco Cesanella - liv 1 modifca comparto CATASTALE.dwg



stato di fatto

TAB. PARTICELLE CATASTALI AREA AD EDIFICABILITA' DIFFERITA (Ex Pera)

TOT. SUPERFICIE TERRITORIALE 1.680,23 mq				
UNITA' TERRITORIALI	Foglio	Particella	Superficie (mq)	note
10	4	285	558,35	
10	4	1460	1122,18	

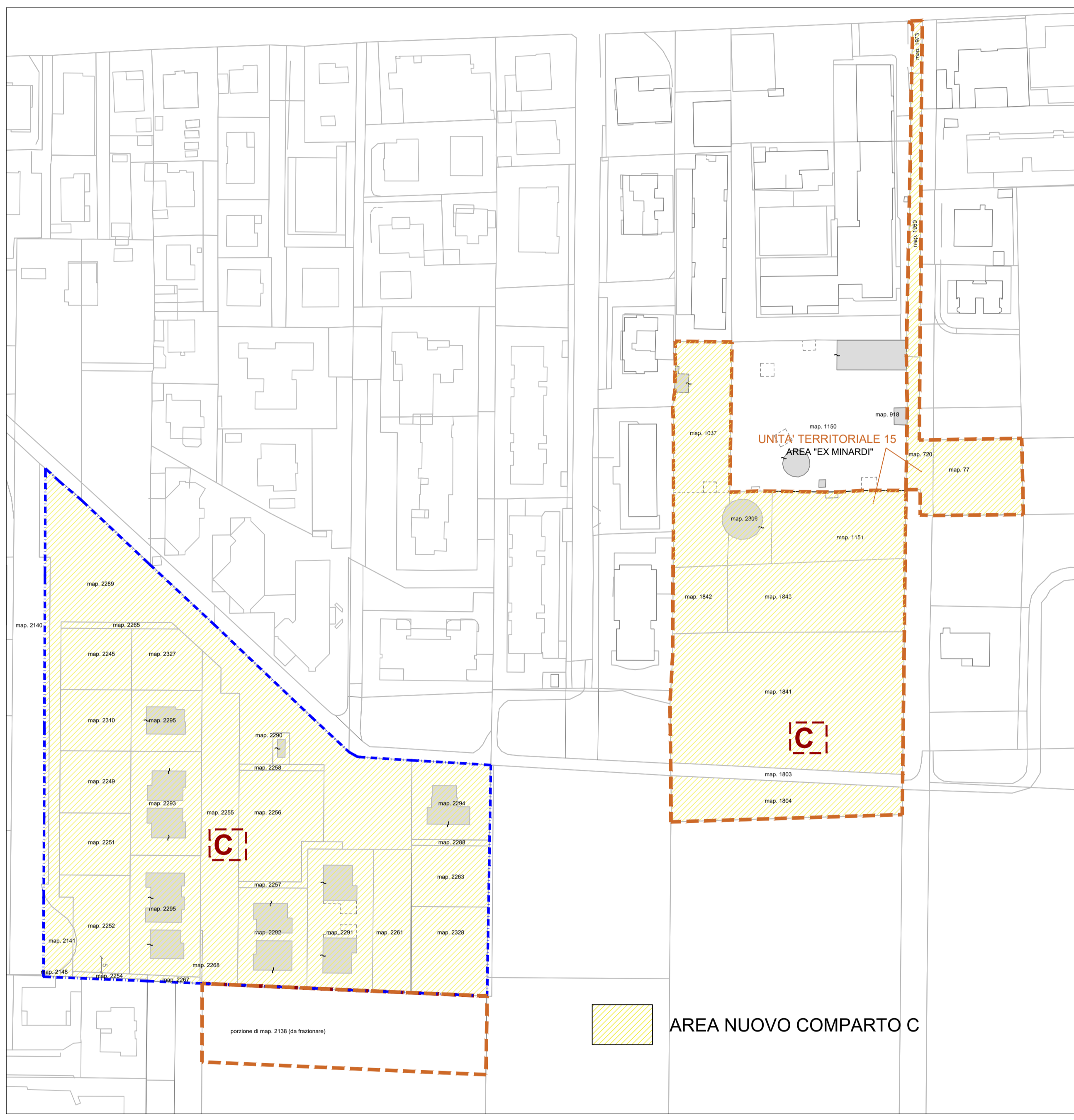
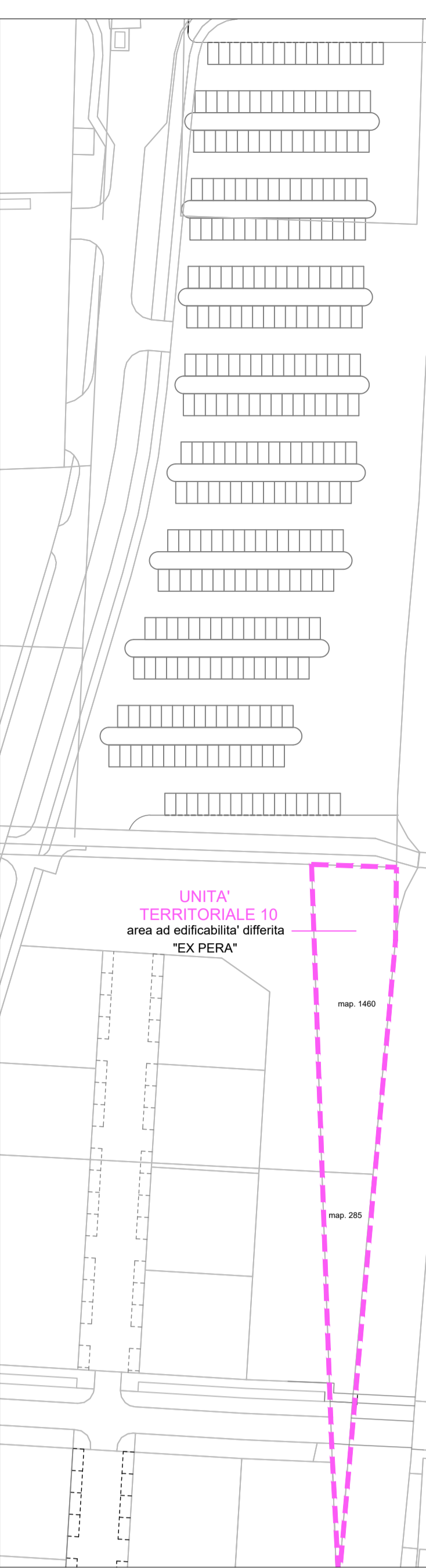
TAB. PARTICELLE CATASTALI COMPARTO "C1" (Il Parco Verde Azzurro)

TOT. SUPERFICIE TERRITORIALE 13754,00 mq				
UNITA' TERRITORIALI	Foglio	Particella	Superficie* (mq)	note
1	4	2289	2554,00	strada,verde marciapiedi
1	4	2290	52,00	Cabina elettrica
1	4	2265	73,00	Marciapiedi privati
1	4	2258	54,00	Marciapiedi privati
1	4	2257	96,00	Marciapiedi privati
1	4	2267	34,00	Marciapiedi privati
1	4	2254	47,00	Marciapiedi privati
1	4	2255	1159,00	Strada privata
1	4	2268	4,00	Strada privata
1	4	2261	545,00	Strada privata
1	4	2245	440,00	Lotto edificabile n.1
1	4	2327	414,00	Lotto edificabile n.2
1	4	2310	440,00	Lotto edificabile n.3
1	4	2295	440,00	Lotto edificabile n.4
1	4	2249	446,00	Lotto edificabile n.5
1	4	2293	747,00	Lotto edificabile n.6
1	4	2251	446,00	Lotto edificabile n.7
1	4	2252	584,00	Lotto edificabile n.8 part. A
1	4	2141	8,00	Lotto edificabile n.8 part. B
1	4	2296	863,00	Lotto edificabile n.9
1	4	2256	870,00	Lotto edificabile n.10
1	4	2292	696,00	Lotto edificabile n.11
1	4	2291	940,00	Lotto edificabile n.12
1	4	2328	700,00	Lotto edificabile n.13
1	4	2263	486,00	Lotto edificabile n.14 part. A
1	4	2288	46,00	Lotto edificabile n.14 part. B
1	4	2294	562,00	Lotto edificabile n.15
1	4	2142	82,00	frunzoli
1	4	2134	8,00	frunzoli

TAB. PARTICELLE CATASTALI COMPARTO "C2" (Ex Area Minardi/Goldengas)

TOT. SUPERFICIE TERRITORIALE 9628,20 mq				
UNITA' TERRITORIALI	Foglio	Particella	Superficie* (mq)	note
15	4	1037	1271,00	
15	4	1151	950,00	
15	4	1973	31,00	
15	4	1969	334,00	
15	4	1841	3221,00	
15	4	1804	742,00	
15	4	1843	1343,00	
15	4	1842	455,00	
15	4	720	278,00	
15	4	77	691,00	
15	4	2309	334,00	

\* La superficie è arrotondata all'unità in coerenza con l'identificazione catastale



stato di progetto

TAB. PARTICELLE CATASTALI COMPARTO "C" (Il Parco Verde Azzurro)

TOT. SUPERFICIE TERRITORIALE 25.062,43 mq				
UNITA' TERRITORIALI	Foglio	Particella	Superficie* (mq)	note
1	4	2289	2554,00	strada,verde marciapiedi
1	4	2290	52,00	Cabina elettrica
1	4	2265	73,00	Marciapiedi privati
1	4	2258	54,00	Marciapiedi privati
1	4	2257	96,00	Marciapiedi privati
1	4	2267	34,00	Marciapiedi privati
1	4	2254	47,00	Marciapiedi privati
1	4	2255	1159,00	Strada privata
1	4	2268	4,00	Strada privata
1	4	2261	545,00	Strada privata
1	4	2245	440,00	Lotto edificabile n.1
1	4	2327	414,00	Lotto edificabile n.2
1	4	2310	440,00	Lotto edificabile n.3
1	4	2295	440,00	Lotto edificabile n.4
1	4	2249	446,00	Lotto edificabile n.5
1	4	2293	747,00	Lotto edificabile n.6
1	4	2251	446,00	Lotto edificabile n.7
1	4	2252	584,00	Lotto edificabile n.8 part. A
1	4	2141	8,00	Lotto edificabile n.8 part. B
1	4	2296	863,00	Lotto edificabile n.9
1	4	2256	870,00	Lotto edificabile n.10
1	4	2292	696,00	Lotto edificabile n.11
1	4	2291	940,00	Lotto edificabile n.12
1	4	2328	700,00	Lotto edificabile n.13
1	4	2263	486,00	Lotto edificabile n.14 part. A
1	4	2288	46,00	Lotto edificabile n.14 part. B
1	4	2294	562,00	Lotto edificabile n.15
1	4	2142	82,00	frunzoli
1	4	2134	8,00	frunzoli
15	4	1037	1271,00	
15	4	1151	950,00	
15	4	1973	31,00	
15	4	1969	334,00	
15	4	1841	3221,00	
15	4	1804	742,00	
15	4	1843	1343,00	
15	4	1842	455,00	
15	4	720	278,00	
15	4	77	691,00	
15	4	2309	334,00	
10	4	285	558,35	
10	4	1460	1.122,18	

\* La superficie è arrotondata all'unità in coerenza con l'identificazione catastale

